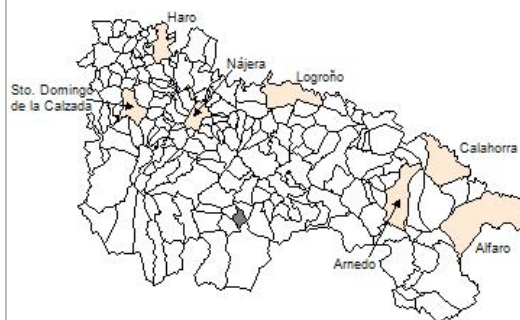


1. Datos Generales

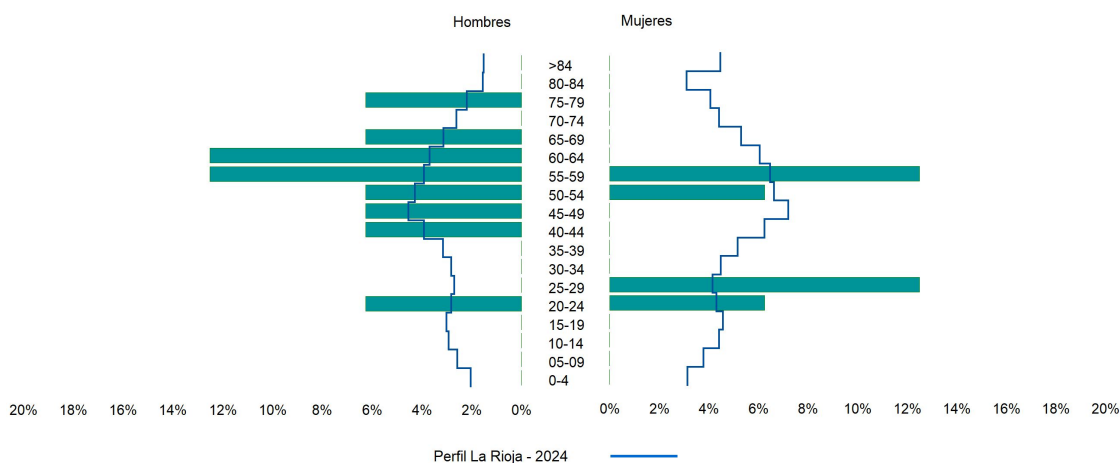
Código INE	26067
Municipio	Gallinero de Cameros
Partido judicial	Logroño
Zona de salud	Torrecilla en Cameros
Superficie municipal (Km2)	11,17
Altitud máx. del núcleo de población principal (m)	1.055
Distancia a la capital	43
Número de núcleos	2



2. Evolución Demográfica

Padrón	2022	2023	2024
Total	17	17	16
Hombres	10	10	10
Mujeres	7	7	6
Densidad	1,5	1,5	1,4
Extranjeros			

Gallinero de Cameros - 2024



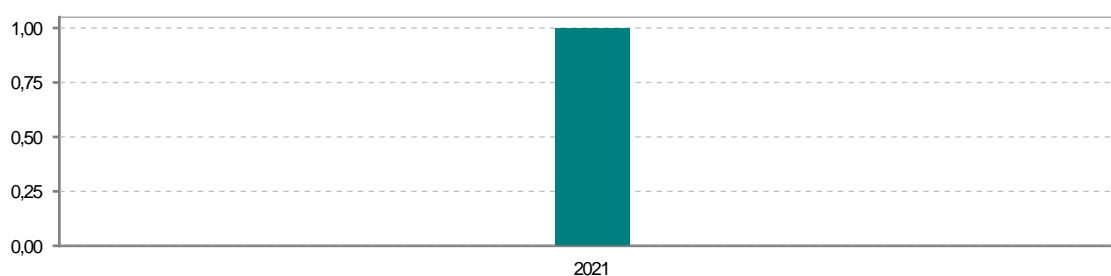
3. Índices y tasas de Población (1/1/2024)

	Gallinero de Cameros	La Rioja
Ratio de feminidad (Total Mujeres / Total Hombres) x 100	60,00	102,64
Índice de infancia (Pob. de 0 a 14 / Pob. Total) x 100		13,34
Índice de tendencia (Pob. de 0 a 4 / Pob. de 5 a 9) x 100		79,34
Índice de juventud (Pob. de 15 a 29 / Pob. total) x 100	25,00	15,32
Índice de longevidad (Pob. > 84 / Pob. > 64) x 100		17,48
Índice de vejez (Pob. >= 65 / Pob. Total) x 100	12,50	22,12
Tasa de dependencia ((Pob. < 16 + Pob. > 64) / Pob. de 16 a 64) x 100	14,29	57,66
Tasa de reemplazo (Pob. de 20 a 29 / Pob. de 55 a 64) x 100	66,67	68,84
Tasa de maternidad (Pob. de 0 a 4 / Mujeres de 15 a 49) x 100		17,20
Tasa de residentes extranjeros (Total extranjeros / Pob. Total) x 100		14,42

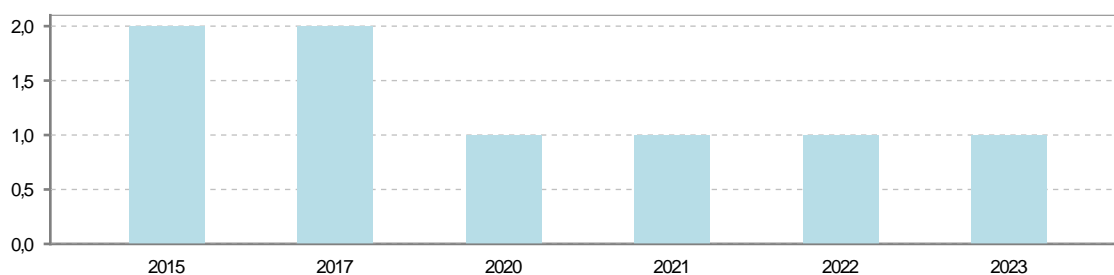
4. Movimiento Natural de la Población

	2018	2019	2020	2021	2022	2023
Nacimientos				1		
Defunciones			1	1	1	1
Matrimonios						
Crecimiento vegetativo			-1	0	-1	-1

Nacimientos

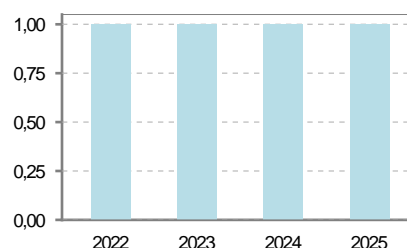


Defunciones

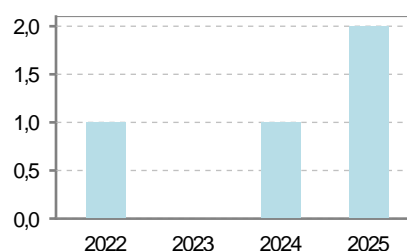


5. Mercado Laboral. (a 31 de marzo)

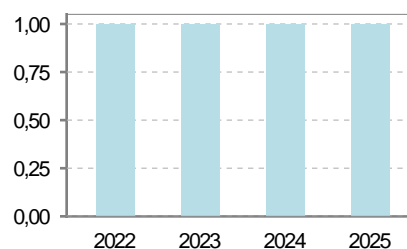
Afiliados	2022	2023	2024	2025
Total	1	1	1	1
R.General y otros				
Autónomo no agrario	1	1	1	1
Autónomo agrario				



Contratos	2022	2023	2024	2025
Total	1		1	2
Hombres			1	1
Mujeres	1			1



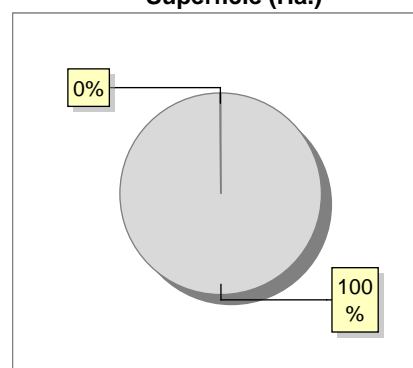
Paro registrado	2022	2023	2024	2025
Total	1	1	1	1
Hombres				
Mujeres	1	1	1	1



6. Catastro (2024)

Titulares		Unidades Urbanas	
Urbano	54	Industrial	16
Rústico	58	Residencial	29
Urbano/Rústico	91	Terciario y comercial	2
Unidades Rústicas		Equipamiento	5
Parcelas	958	Suelo vacante	36
Subparcelas	1.001	Edificio Singular	0
Valor Catastral Rústico		Superficie Urbana	
Valor (Miles de Euros)	91,48	Superficie edificada	0,57
		Superficie sin edificar	0,46
Valor Catastral Urbano (Miles de Euros)			
Valor catastral del suelo	181,17		
Valor catastral de la construcción	855,76		

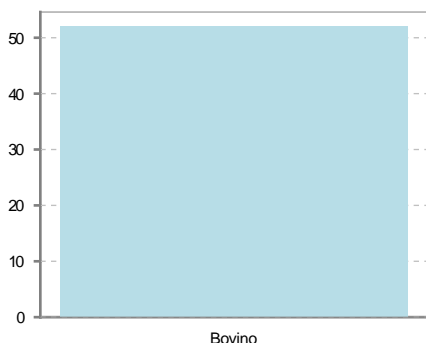
Superficie (Ha.)



● Superficie rústica (Ha.)
● Superficie urbana (Ha.)

7. Ganadería (2024)

	Cabezas ganaderas	Unidades ganaderas
Aves		
Gallinas		
Pollos		
Bovinos	52	52,00
Terneros de cebo		
Vacas de carne	52	52,00
Vacas de ordeño		
Conejas		
Conejas		
Ovinos y Caprinos		
Cabras		
Ovejas		
Porcinos		
Cerdas		
Cerdos de cebo		



8. Distribución General del Terreno -Ha. (2023)

	Total	Regadío	Secano
Total Municipal	1.117		1.117
Tierras de cultivo			
Barbecho y otras tierras			
Cultivos herbáceos			
Cultivos leñosos			
Aprovechamiento pastos	203		203
Eriales	10		10
Pastizales permanentes	190		190
Prados permanentes	3		3
Prados y pastizales naturales			
Superficie agraria no utilizada			
Baldíos			
Cultivos permanentes	..		
Superficies forestales arboladas	886		886
Espartizal			
Monte abierto			
Monte leñoso	132		132
Monte maderable	754		754
Superficie ni agraria ni forestal	28		28
Ríos y lagos	2		2
Superficie no agrícola	13		13
Terreno improductivo	13		13

9. Cultivos herbáceos -Ha. (2023)

	Secano	Regadío	Total
Total cultivos herbáceos			
Cereales grano			
Leguminosas grano			
Patata			
Cultivos industriales			
Flores y plantas			
Cultivos forrajeros			
Hortalizas			

10. Cultivos leñosos -Ha. (2023)

	Secano	Regadío	Total
Total cultivos leñosos			
Cítricos			
Frutales			
Viñedo			
Olivar			
Otros cultivos leñosos			
Viveros			

11. Entidades Financieras

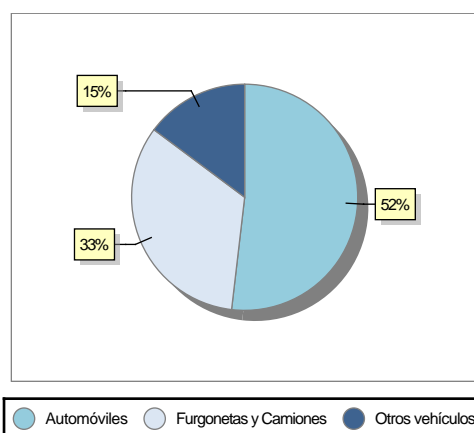
	2022	2023	2024
Entidades financieras de Depósito	0	0	0
Entidades Financieras de Crédito	0	0	0

12. Salud

	2022	2023	2024
Centros de salud	0	0	0
Consultorios	1	1	1
Farmacias	0	0	0
Botiquines	0	0	0

13. Parque de Vehículos

	2020	2021	2022	2023
Total vehículos	23	22	20	27
Automóviles	11	12	11	14
Motos	0	0	0	0
Furgonetas y Camiones	8	6	5	9
Autobuses	0	0	0	0
Tractores industriales	0	0	0	0
Otros vehículos	4	4	4	4



14. Espacios Deportivos

	2024
Campos de tiro	0
Campos de golf	0
Campos de fútbol	0
Rocodromos	0
Pistas de petanca	0
Pistas de padel	0
Pistas de atletismo	0
Piscinas cubiertas	0
Pistas de squash	0
Pistas polideportivas	0
Pistas de tenis	0
Piscinas al aire libre	0
Pabellones polideportivos	0
Pabellones con fronton	0
Frontones	1

15. Turismo (2024)

	Establecimientos	Habitaciones	Plazas
Hoteles			
Casas rurales			
Restaurantes			
Hostales			
Pensiones			
Turismo activo			
Agencias de viajes			
Apartamentos			
Campings			
Albergues turísticos			
Viviendas de uso turístico			
Empresas organizadoras de congresos y reuniones			

16. Conectividad: Banda ancha Fija

Entidad Municipal	Caudal de Bajada	Fibra optica de centralita	Fibra optica hasta el Hogar
Gallinero de Cameros	6 Mb	NO	NO

17. Conectividad: Banda ancha Movil

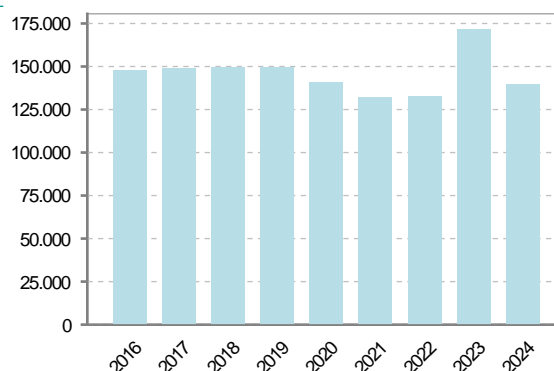
Entidad Municipal	Caudal de Bajada	UMTS
Gallinero de Cameros		NO

18. Presupuestos Municipales

Gastos por capitulos

Gastos de Personal	6.000
Gastos en Bienes Corrientes y Servicios	30.700
Gastos Financieros	200
Transferencias Corrientes	10.000
Inversiones Reales	92.600
Transferencias de Capital	0
Activos Financieros	0
Pasivos Financieros	0

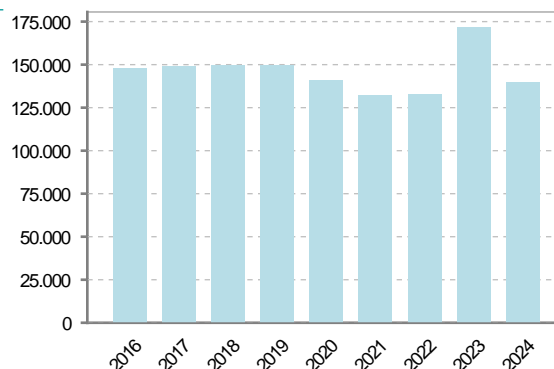
Gastos



Ingresos por capitulos

Impuestos Directos	10.100
Impuestos Indirectos	500
Tasas y Otros Ingresos	8.300
Transferencias Corrientes	23.500
Ingresos Patrimoniales	12.100
Enajenacion de Inversiones Reales	0
Transferencias de Capital	85.000
Activos Financieros	0
Pasivos Financieros	0

Ingresos



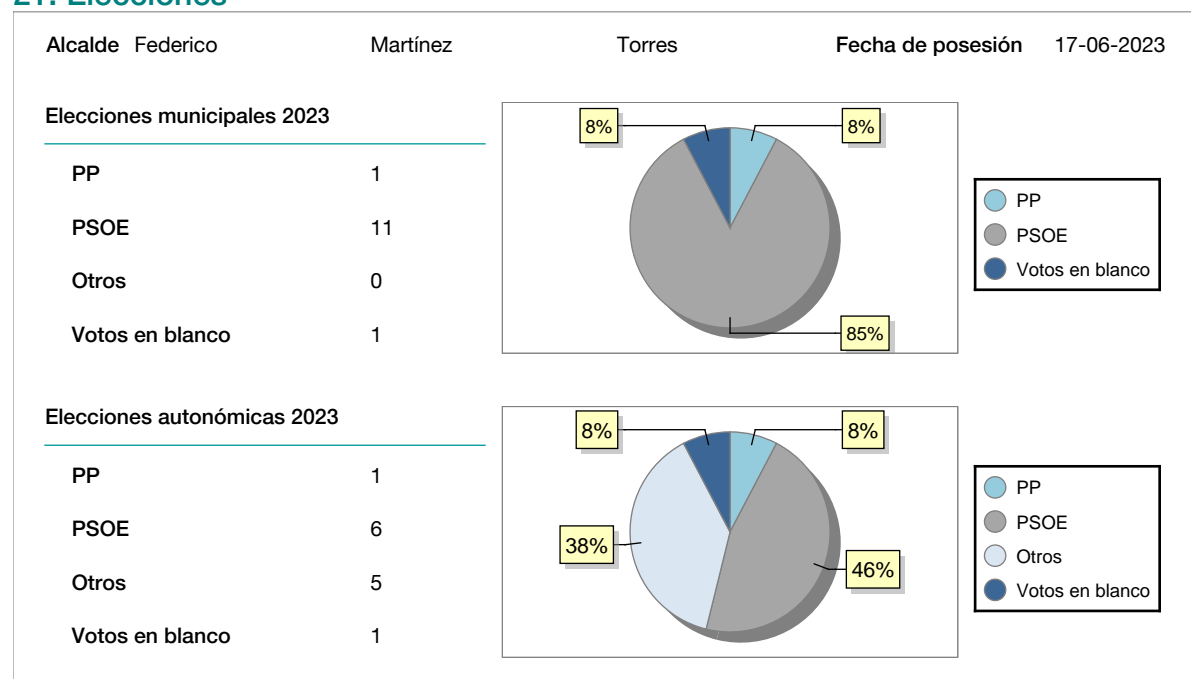
19. Educación - Curso 2024 / 2025 - Centros públicos

Educación Infantil 2º Ciclo, Primaria y Especial		ESO, Bachillerato y Ciclos Formativos	
Institución educativa		Institución educativa	
CRA	Sin centro rural agrupado	Centros	0
Colegios	0	Alumnado	
Alumnado		ESO	0
Alumnos	0	Bachillerato	0
		Ciclos Formativos	0
Alumnos			
SIN DATOS			

20. Educación - Curso 2024 / 2025 - Centros privados

Educación Infantil 2º Ciclo, Primaria y Especial		ESO, Bachillerato y Ciclos Formativos	
Institución educativa		Institución educativa	
Colegios	0	Centros	0
Alumnado		Alumnado	
Alumnos	0	ESO	0
		Bachillerato	0
		Ciclos Formativos	0
Alumnos			
SIN DATOS			

21. Elecciones



22. Renta Media

	2021	2022
Media de la renta por unidad de consumo		
Renta neta media por hogar	27.693	29.466